





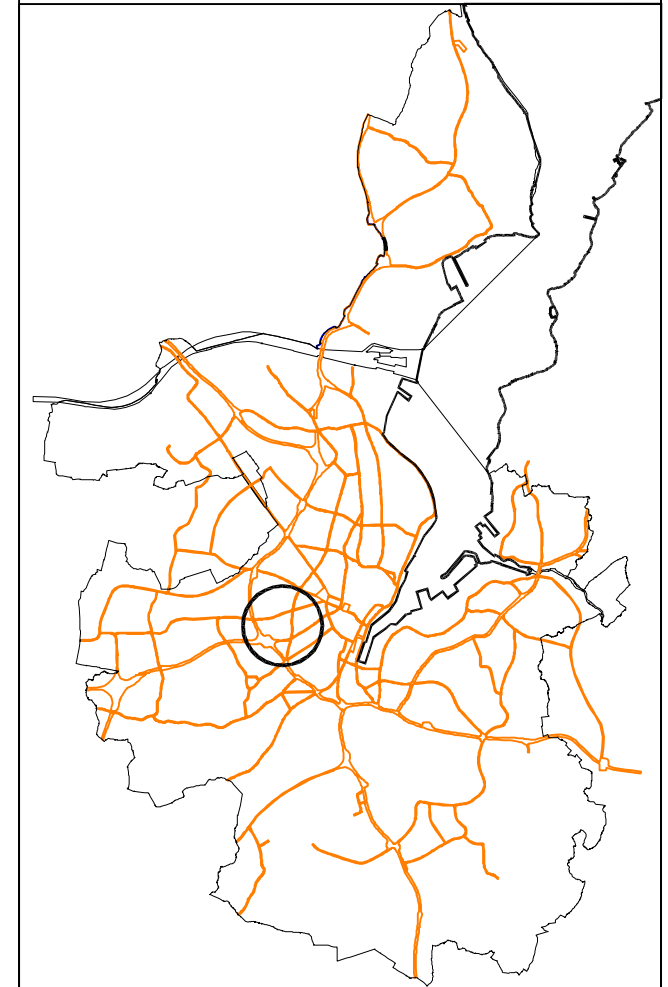



## Zeichenerklärung

-  Grenze des Geltungsbereiches
- ART DER BAULICHEN NUTZUNG  
§ 5 Abs. 2 Nr. 1 BauGB und §§ 1-11 BauNVO
-  SONDERBAUFLÄCHE
  - E Großflächiger Einzelhandel
-  GRÜNFLÄCHEN  
§ 5 Abs. 2 Nr. 5 BauGB
-  Dauerkleingärten
-  Hauptwanderweg
-  FLÄCHEN FÜR MAßNAHMEN ZUM SCHUTZ, ZUR PFLEGE UND ZUR ENTWICKLUNG VON BODEN, NATUR UND LANDSCHAFT  
§ 5 Abs. 2 Nr. 10 BauGB

## Landeshauptstadt Kiel



Der Entwurf der 32. Änderung des Flächennutzungsplanes sowie die Begründung haben in der Zeit vom ..... bis ..... nach vorheriger am ..... abgeschlossenen Bekanntmachung mit dem Hinweis, dass Stellungnahmen in der Auslegungsfrist abgegeben werden können, öffentlich ausgelegt.

Die Ratsversammlung hat die 32. Änderung des Flächennutzungsplanes am ..... endgültig beschlossen und die beigefügte Begründung gebilligt.

Die Genehmigung der 32. Änderung des Flächennutzungsplanes ist am ..... ortsüblich bekanntgemacht worden.

Kiel, den .....

**Landeshauptstadt Kiel**  
**Der Oberbürgermeister**  
**Stadtplanungsamt**

Im Auftrag

Verfahrensstand: Entwurfsbeschluss  
Beteiligung der Öffentlichkeit  
gem. § 3 Abs. 2 BauGB

## 32. Änderung Flächennutzungsplan Landeshauptstadt Kiel Fassung 2000

Bereich: Kiel-Südfriedhof, zwischen  
Hasseldieksdammer Weg, Westring, Große  
Grüne Schützengilde, Olof-Palme-Damm